

Instytut Pamięci Narodowej
Komisja Ścigania Zbrodni
przeciwko Narodowi Polskiemu

Oddziałowe Biuro Udostępniania
i Archiwizacji Dokumentów
w Warszawie

Komisja Rabiniczna
do Spraw Cmentarzy
ul. Twarda 6
00 - 950 WARSZAWA

Pismo z dnia: Znak:
04.02.2014

Nasz znak:
BUWa V-5543-105(13)/14

Data:
Warszawa, 22.02.2014

W związku z realizacją Państwa wniosku, data j.w., oraz w nawiązaniu do uprzednio prowadzonej korespondencji, w załączeniu przesyłam uwierzytelnione kserokopie kolejnych dokumentów odnoszących się do żydowskich grobów wojennych w m. Krasnystaw, pow. krasnostawski, woj. lubelskie odnalezionych w wyniku dalszej kwerendy archiwalnej przeprowadzonej w zasobie Instytutu Pamięci Narodowej (ww. kopie nie podlegają zwrotowi do IPN).

Informuję również, że zgodnie z art. 36 ust. 5 ustawy z dnia 18 grudnia 1998 r. o Instytucie Pamięci Narodowej – Komisji Ścigania Zbrodni przeciwko Narodowi Polskiemu (Dz. U. z 2014 r. poz. 1075) podmioty, którym dokumenty zostały udostępnione, ponoszą odpowiedzialność prawną za sposób ich wykorzystania.

Jednocześnie informuję, że Oddziałowe Biuro Udostępniania i Archiwizacji Dokumentów IPN w Warszawie zakończyło realizację przedmiotowego wniosku.

Z poważaniem

KIEROWNIK
Referatu Udostępniania Dokumentów
Uprawnionym Instytucjom
w Oddziałowym Biurze Udostępniania
i Archiwizacji Dokumentów w Warszawie

Małgorzata Zaremba

załączniki- 2:

1. uwierzytelnione kserokopie z materiałów archiwalnych o sygn. GK 175/78– 5 k
2. uwierzytelnione kserokopie z materiałów archiwalnych o sygn. GK 195/VIII/9– 8 k

Sporządziła: Klaudia Słojkowska , tel. (22) 530-86-96

Instytut Pamięci Narodowej
Komisja Ścigania Zbrodni
przeciwko Narodowi Polskiemu
Oddział w Warszawie
00-207 Warszawa, Pl. Krasińskich 2/4/6

JAWNE

Dot. BUWa-V-5543-105/14

GK 195/VIII/9

dot. żydowskich grobów wojennych w m.Krasnystaw

IPN
OBUIAD
Warszawa

JAWNE
10 LIP. 2013
data

.....
imie i nazwisko

IPN
OBUIAD
Warszawa

IPN
OBUIAD
Warszawa

GK 185/VIII/8




Woj. lubelskie



pow. krasnostawski

Tom VIII

Zeszyt 9



185/VIII/9

DANE DOTYCZĄCE ZNALEZIONEGO MIEJSCA WALKI LUB MĘCZEŃSTWA

010410

1. Rodzaj obiektu



cemnitarz.

2. Dane historyczne

Podczas wojny, tworono ludzki przeważnie
tydów i mordowano, zakopywać po kilkanaście
osób. Ludzi wieszano (mordami)
mordowano ich w lesie i w miedzi.

Źródła informacji

Naciszony świadek

3. Dokładne określenie miejsca obiektu:

Miejscowość Kr - st.
Ulica Rejonowa - Bolesław
Gromada Krasny Dół
Powiat Lublin
Województwo Lublin



4. Dojazd

stacja	nazwa stacji	odległość w km
kolejowa	Krasny Dół	7 km
autobusowa	- II -	7 km.

5. W jakim stanie znajduje się miejsce

zniszczonym



6. Kto się nim opiekuje (sprawuje patronat)

nikt

7. Jeżeli obiekt jest zniszczony, co według Was powinno się tam zrobić

Najmniej - jeden pomnik
lepiej walczyć do porządku.

8. Czy można to wykonać we własnym zakresie, czy też potrzebna jest pomoc dorosłych

nie - potrzebna pomoc

UWAGI:

SZKIC TERENOWY

IPN
OBUJAD
Warszawa

+

252



Wpisać strony świata.

MELDUNEK ZE ZWIADU

a
ALERT
ZHP

146

Drużyna Harcerska imienia Hanki Solwickiej
 przy szkole nr 252
 Miejscowość Krasny Staw
 Powiat Krasnostaw
 Województwo Lublin
 Podać dokładną godzinę, o której po raz pierwszy
 przeczytano lub usłyszano o ALERCIE 14.23.1965r.
 Nazwisko i funkcja otwierającego kopertę:
Dariusz Nowak: Elżbieta Filkowska
 Ilość harcerzy z drużyny, która stanęła na alarmo-
 wą zbiórkę 25.

IPN
OBUJAD
Warszawa

DANE DOTYCZĄCE ZADANIA nr 2

Jaki, według Was, najważniejszy obiekt zbudowano
 na Waszym terenie w ciągu 20-lecia Polski Ludowej

Powiatowy Dom Kultury
 Termenownia
 Jazdarnia
 Młodzież
 Bactil
 Dom Partii
 Ośrodek mieszkaniowy LAR
 Budynek posterunku MO
 Budynek szkoły Nr. 1
 -"- -"- -"- 5
 -"- -"- 252.
 Stadion
 Szpital
 Przychodnia Rejonowa
 Most na Wierchu
 Przysiółek PKS

IPN
OBUJAD
Warszawa

DANE DOTYCZĄCE ZNALEZIONEGO MIEJSCA WALKI LUB MĘCZEŃSTWA

010420

1. Rodzaj obiektu

Miejsce rozstrzelania Żydów i Polaków



2. Dane historyczne

W roku 1939 po wkroczeniu hitlerowców do naszego miast. tj. Krasnostaw wywieziono na cmentarz żydowski tuż koło Borku i Króla 2 powód sympatyzacji z ŻR i rozstrzelano, to samo zrobiono z Żydami. Niezłomnie mieli powstrzymanie się odtem, Żydzi kopali doły, w po oczekiwaniu na wyzwolenie. W roku 1942 zbiegł partyzanta został on rozstrzelany, wca miał zabrane odtem, interesującym przynależał go do dnia i białe pejsami, gdy stracił przytomność ustalono go.

Zróżdła informacji

Wierchawny obywateli i Wierchawny Zaręba.

3. Dokładne określenie miejsca obiektu:

Miejscowość KRASNYSTAW
Ulica REJOWIECKA
Gromada
Powiat Krasnostaw
Województwo Lubelskie



4. Dojazd

stacja	nazwa stacji	odległość w km
kolejowa	<u>Krasnostaw</u>	<u>-4-</u>
autobusowa	<u>Krasnostaw</u>	<u>-2-</u>

5. W jakim stanie znajduje się miejsce

Miejsce nie jest upamiętnione ponieważ ciała rozstrzelanych zostały pochowane na cmentarzu w Krasnymstawie



6. Kto się nim opiekuje (sprawuje patronat)

nikt

7. Jeżeli obiekt jest zniszczony, co według Was powinno się tam zrobić

8. Czy można to wykonać we własnym zakresie, czy też potrzebna jest pomoc dorosłych

We własnym zakresie nie można nie zrobić, jedynie możemy pomóc dorosłym

UWAGI: Miejsce straceń o którym piszemy znajduje się o 20 m. od mozy głównej Krasnostaw i aby upamiętnić zbrodnię hitlerowskich najeźdźców powinniśmy tam stanąć obelisk, lub kamień pamiątkowy.

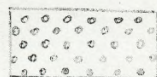
SZKIC TERENOWY

MELDUNEK ZE ZWIADU

a
ALERT ZHP

150


IPN
OBUIAD
Warszawa



Sad



Knieki zwarte



Łąka

----- ścieżka

===== Droga polna
szosa

----- kolej

..... linia telefoniczna

--->---> przewód wysokiego
napięcia

△ Pomnik

▲ Dąb iglasty

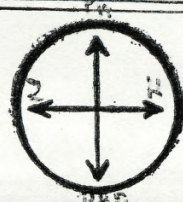
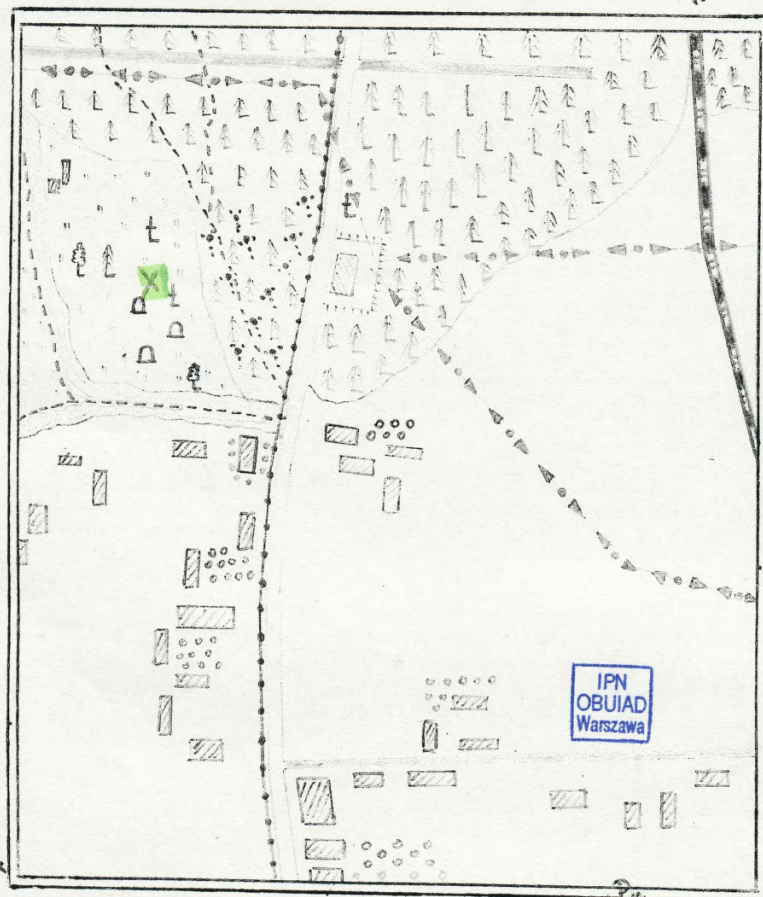
▲ Dąb liściasty

† Krzyż, figura religijna



Zabudowania

✕ Miejsce zagłady



Wpisać strony świata.

Drużyna Harcerska imienia Tadeusza Kotłowskiego

przy szkole nr 19 wsi Lubelskiej

Miejscowość Krasny Potok

Powiat Krasnostawski

Województwo Lubelskie

Podać dokładną godzinę, o której po raz pierwszy

przeczytano lub usłyszano o ALERCIE 23.04.65. godz. 20 (dziennik radio)

Nazwisko i funkcja otwierającego kopertę: Krzysztof Duba - drużynowy

Ilość harcerzy z drużyny, która stanęła na alarmo-
wą zbiórkę 20

IPN
OBUIAD
Warszawa

DANE DOTYCZĄCE ZADANIA nr 2

Jaki, według Was, najważniejszy obiekt zbudowano
na Waszym terenie w ciągu 20-lecia Polski Ludowej

Powiatowy Dom Kultury

Dom Partii

Obiekt mieszkalny 20R

Kanalizacja i wodociąg

Ważniadnia asfaltowa

Fabrycznia tytoniu

Majsternia

Most na rzece Wiepr

Szkoła nr 1 i 5; metalowa

Szkoła nr 234 i 235

DANE DOTYCZĄCE ZNALEZIONEGO MIEJSCA WALKI LUB MĘCZEŃSTWA

IPN
OBUJAD
Warszawa

010307

75

151

1. Rodzaj obiektu

Nr. 1. Miejsce rozstrzelania Żydów i Polaków (tzw. Kierkut)
Nr. 2. Samotna mogiła Radzieckiego Pilot, z zestrzelonego samolotu na lasem Krupskim na wiosnę 1944 r.

2. Dane historyczne

Nr. 1. - Na tym miejscu masowo rozstrzelano Żydów i Polaków przez cały okres okupacji hitlerowskiej w Polsce. Po wyzwoleniu w 1944 r. proch i zwłoki częściowo przeniesiono na cmentarz w Krasnymstawie.

Nr. 2. Na wiosnę 1944 r. zestrzelono nad lasem Krupskim samolot. Jeden Pilot poniósł śmierć i został pochowany przez ludność w lesie, drugi Pilot z ratygi poparzony przechowywał się u partyzantów, potem został zabarty przez żołnierzy radzieckich.

Źródła informacji udzielili miejscowi ludzie naoczni świadkowie wydania - najwięcej w sprawie obiektu Nr. 1 Ob. Rusinek i jego żona, a w sprawie obiektu Nr. 2 ludność z kol. Siemnicy Nadolnej i z Krupiego Szostek.

3. Dokładne określenie miejsca obiektu:

	Nr. 1	Nr. 2
Miejscowość	Krasnyſtar	Las Krupski-Krupce
Ulica	Borek	
Gromada	M.R.IV	Krupce
Powiat	Krasnyſtar	Krasnyſtar
Województwo	Lublin	Lublin

IPN
OBUJAD
Warszawa

4. Dojazd

stacja	nazwa stacji	odległość w km
kolejowa	Krasnyſtar	
autobusowa	Kasjan Nr 1	3 km
	Krupce Nr. 2	6 km

5. W jakim stanie znajduje się miejsce

Oba obiekty są bardzo zanieczyszczone, zapomniane.

6. Kto się nim opiekuje (sprawuje patronat)

nikt

7. Jeżeli obiekt jest zniszczony, co według Was powinno się tam zrobić

W obiekcie Nr. 1 postawić płyty granitowe.
Obiekt Nr. 2 - sprawdzić dokładnie czy tam został pochowany, przenieść na cmentarz.

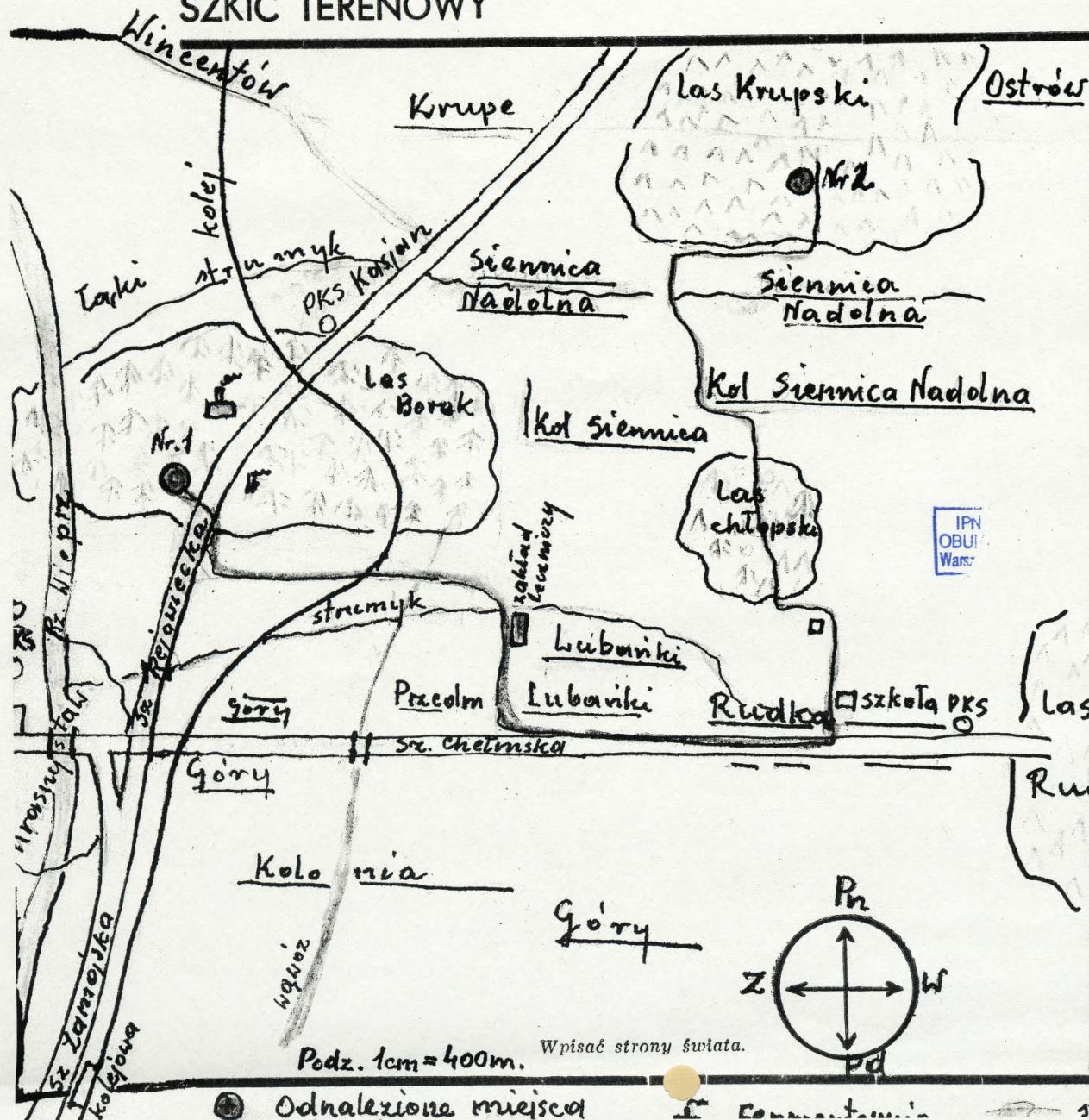
8. Czy można to wykonać we własnym zakresie, czy też potrzebna jest pomoc dorosłych

Potrzebna pomoc dorosłych

UWAGI: W sprawie obiektu Nr. 2 świadomości są różne, rozbierane ludność okoliczna nie chce lub nie wiedziata dokładnie jak udzielić informacji.

SZKIC TERENOWY

MELDUNEK ZE ZWIADU



Drużyna Harcerska imienia Halentyny Gienieszkowej
przy szkole nr Gołostawowej
Miejscowość Rudka
Powiat Krasnostaw
Województwo Lubelskie
Podać dokładną godzinę, o której po raz pierwszy
przeczytano lub usłyszano o ALERCIE 1400
Nazwisko i funkcja otwierającego kopertę: drużynowy Tomasz Helena
Ilość harcerzy z drużyny, która stanęła na alarmo-
wą zbiórke 28

DANE DOTYCZĄCE ZADANIA nr 2

Jaki, według Was, najważniejszy obiekt zbudowano na Waszym terenie w ciągu 20-lecia Polski Ludowej

1. Fermentowana "Borek"
2. Zakład dla chorych nielczelnie dzieci.
3. Zakład Jajerskiego. Dobrianski
4. Zradiofonizowano i zelektryfikowano okolice Kramiestowa i Moshi
5. Cegielnia.

Podz. 1cm = 400m.

Wpisać strony świata.

● Odnalezienie miejsca

Comments

strommek i stalle

szlak zast. 2. Marsjan



KOPIA

Za zgodność
Andrzej Sójkowski

Koordinator Zespołu

dr Urszula Krasnicka - Zajdler

26.04.2014



Teczka / księga zawiera 8 /
słownie: osiem
..... stron, kolejno
ponumerowanych, zabezpieczonych pieczęcią.
Warszawa, dn. 26.04.14



Stwierdzam zgodność niniejszej
kserokopii dokumentu dot. [illegible]
z dokumentem znajdującym się w aktach
Biura Udostępniania i Archiwizacji
Dokumentów Instytutu Pamięci
Narodowej - Komisja Ścigania Zbrodni
przeciwko Narodowi Polskiemu
sygn. GA 155/VIII/3
Warszawa, dn. 26.04.14