

INSTYTUT PAMIĘCI NARODOWEJ

Komisja Ścigania Zbrodni przeciwko Narodowi Polskiemu

**Oddziałowe Biuro Udostępniania
i Archiwizacji Dokumentów w Warszawie**

Pl. Krasińskich 2/4/6, 00-207 Warszawa

BUWa-V-5543-775/13

JAWNE

Alerty ZHP dotyczące żydowskich grobów wojennych w m. Sandomierz
ze zbioru alertów ZHP dot. pow. sandomierskiego

IPN GK 195/V/17

KOPIA



2014-03-13

Data

JAWNE

Cyryl Hępa
Inne 100291830

Woj. kieleckie

pow. sandomierski

Tom V


zeszyt 17



195/V/17

DANE DOTYCZĄCE ZNALEZIONEGO MIEJSCA WALKI LUB MĘCZENSTWA

037064



Rodzaj obiektu :

Cmentarz Żydowski

2. Dane historyczne Przy naszej szkole znajduje się cmentarz żydowski, który istniał już przed wojną. W czasie II wojny światowej cmentarz ten stał się miejscem masowej egzekucji Żydów. Żydzi przymuszani z Getta w-ńskiego pracowali w tych obozach pracy w Sandomierzu i Mokoszyńcu. Gestapo kwaterowało się w budynku wykluczyli i naszej szkole. Tenże budynek podczas niemieckich starczych Niemcy rozbili i dzieci żydowskie, a entyki zakopali do wspólnego grobu i przykryli tarciami w celu zatarcia śladów zbrodni. SS. w Sandomierzu 19.XI.1943r. na terenie cmentarza rozbili około 1000 Żydów, których zwłoki palono przez cały dzień, a prochy zakopano do nory. Rozstrzelano na terenie cmentarza, między od roku 1939-1944. Po wojnie został zbudowany pomnik ufundowany przez Żydów mieszkających w Polsce zagranicą.

Zróżdła informacji Informacje zostały zebrane od gospodarzy miejscowych i pobliżu cmentarza, który był świadkiem egzekucji Żydów.

3. Dokładne określenie miejsca obiektu:

Miejscowość Sandomierz

Ulica Sucha

Gromada

Powiat

Województwo Kielce



4. Dojazd

stacja	nazwa stacji	odległość w km
kolejowa	Sandomierz-2	5 km
autobusowa	Sandomierz	0,1 km.

5. W jakim stanie znajduje się miejsce

W 1964r. miejsce to zostało ogrodzone przez ZBONiD i zabezpieczone przed niszczeniem

6. Kto się nim opiekuje (sprawuje patronat)

Patronat nad cmentarzem sprawuje Pdrzyzna ietiska im. H. Saniekiej.

7. Jeżeli obiekt jest zniszczony, co według Was powinno się tam zrobić

8. Czy można to wykonać we własnym zakresie, czy też potrzebna jest pomoc dorosłych

UWAGI:


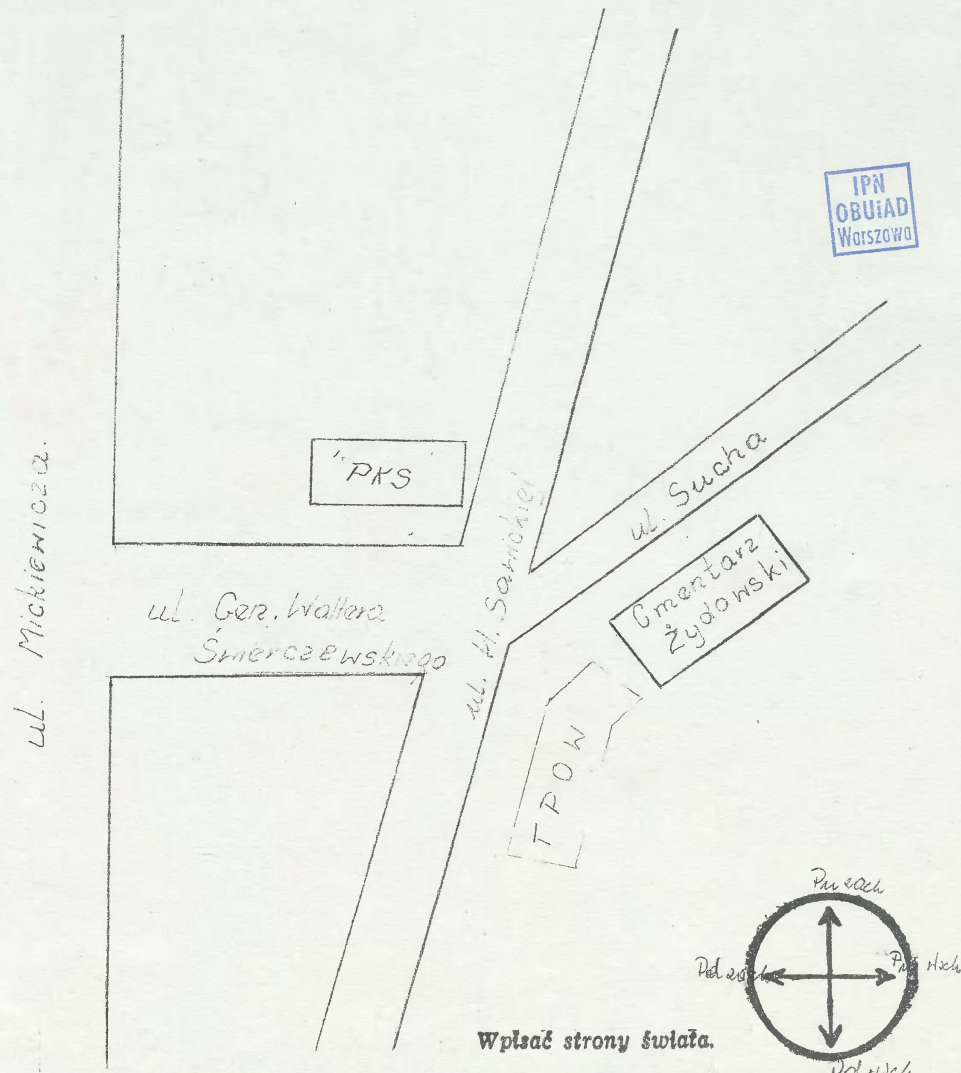
Podczas zaduszek Pdrzyzna ietiska nie zapomina o poległych tu ofiarach.



421



SZKIC TERENOWY



MELDUNEK ZE ZWIADU

Drużyna Harcerska imienia M. Śanickiej
 przy szkole nr T.P.O.W.
 Miejscowość Sarodmierz
 Powiat ...
 Województwo Lublin
 Podać dokładną godzinę, o której po raz pierwszy
 przeczytano lub usłyszano o ALERCIE mar 2022
 Nazwisko i funkcja otwierającego kopertę:
drużynowa Regina Kucharska
 Ilość harcerzy z drużyny, która stanęła na alarmo-
 wą zbiórkę 40

DANE DOTYCZĄCE ZADANIA nr 2

Jaki, według Was, najważniejszy obiekt zbudowano
 na Waszym terenie w ciągu 20-lecia Polski Ludowej
 N ciągu 20-lecia Polski Ludowej
 zbudowano nowy dworzec kolejowy
 Dworzec został zbudowany w 1959 r.
 z funduszy PKP z Warszawy
 Budowa dworca trwała 3 lata
 Dworzec został oddany do użytku
 w 1962 r.



DANE DOTYCZĄCE ZNALEZIONEGO MIEJSCA WALKI LUB MĘCZENSTWA

007050

1. Rodzaj obiektu

Pomnik męczenników żydowskich na Kierkuwie.

2. Dane historyczne

W Sandomierzu na Kierkuwie znajduje się pomnik męczenników żydowskich zamordowanych przez faszystów w latach 1939-1944. Zamordowani żydzi pochodzili z Sandomierza i okolicy. Przepuszczalni poległo tu kilkuset żydów. Do dnia dzisiejszego zachowało się jednak kilkanaście pomników, które znajdują się pod opieką harcerzy.

Źródła informacji

Informacje zaczerpnięto od mieszkańców Sandomierza - świadków męczeństwa żydów.

3. Dokładne określenie miejsca obiektu:

Miejscowość *Sandomierz*
Ulica *ul. Świerkij*
Gromada _____
Powiat *Sandomierz*
Województwo *Kielce*

IPN
OBUIAD
Warszawa

4. Dojazd

stacja	nazwa stacji	odległość w km
kolejowa		
autobusowa		

Zjazd piąty: odległość 100m.

5. W jakim stanie znajduje się miejsce

Pomnik pomimo że wykonany jest z kawałków płyt grobowych znajduje się w dobrym stanie.

6. Kto się nim opiekuje (sprawuje patronat)

Opiekuje się ochrona pomników w Sandomierzu. (czescionow opiekę sprawują harcerzy którzy porządkują go na śm. zmarłych).

7. Jeżeli obiekt jest zniszczony, co według Was powinno się tam zrobić

Obiekt jest w dobrym stanie.

8. Czy można to wykonać we własnym zakresie, czy też potrzebna jest pomoc dorosłych

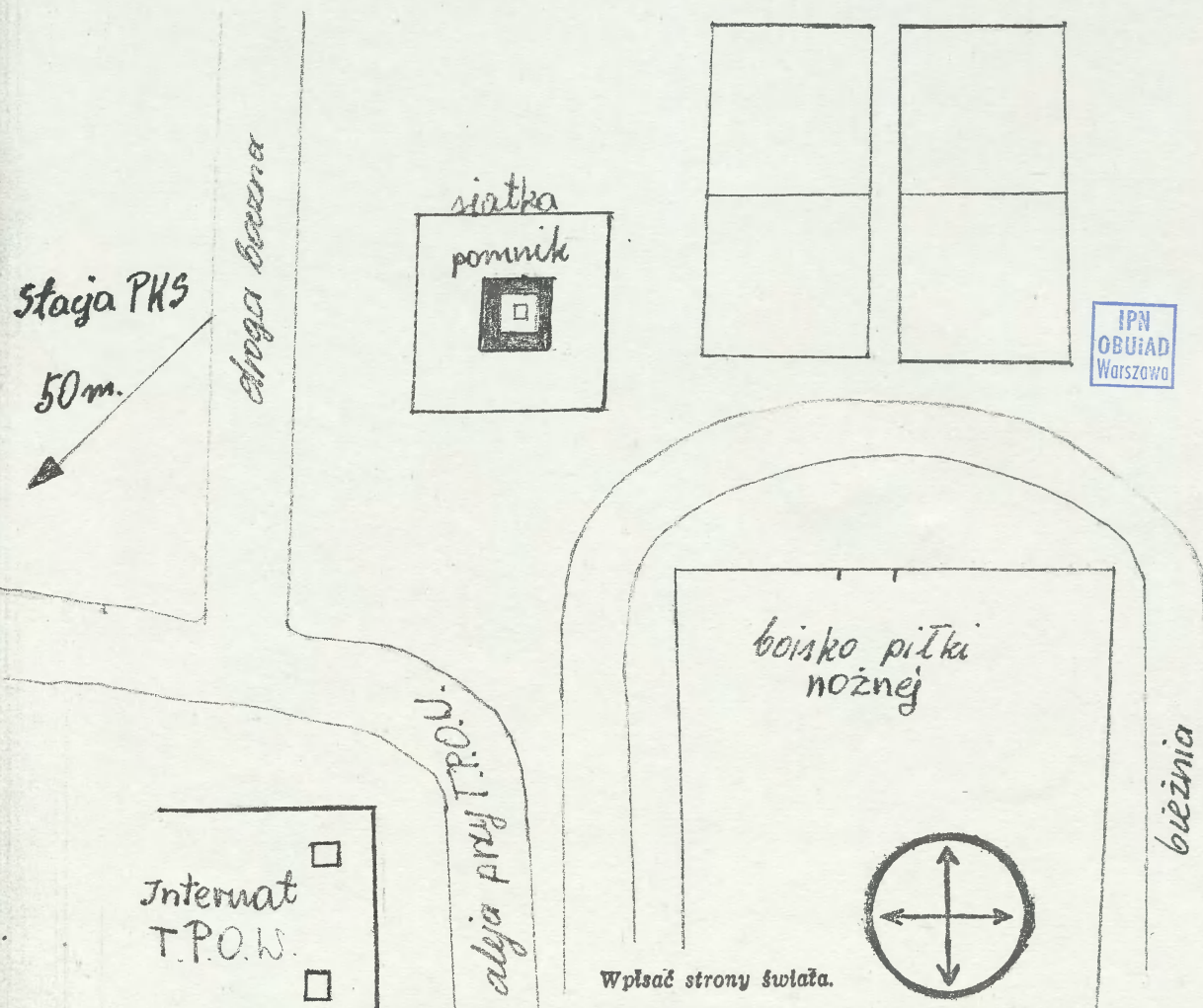

Porządki można wykonać we własnym zakresie.

UWAGI:

IPN
OBUIAD
Warszawa

SZKIC TERENOWY

Zabudowania



MELDUNEK ZE ZWIADU

Drużyna Harcerska imienia Dziwizjony 303przy szkole nr T.P.O.W.Miejscowość SandomierzPowiat — " —Województwo — " —Podać dokładną godzinę, o której po raz pierwszy przeczytano lub usłyszano o ALERCIE 20⁰⁰ 23^{IV} 65r.Nazwisko i funkcja otwierającego kopertę: drużynowy
Horvath WacławIlość harcerzy z drużyny, która stanęła na alarmową zbiórkę 18

DANE DOTYCZĄCE ZADANIA nr 2

Jaki, według Was, najważniejszy obiekt zbudowano na Waszym terenie w ciągu 20-lecia Polski Ludowej

Jednym z większych obiektów zbudowanych w naszym terenie jest osiedle „C” w Sandomierzu. Budowę tego osiedla rozpoczęto jesienią 1964r. Kierownikiem budowy był Zefiasz A. Osiedle to składa się z 6-ciu bloków. Koszt budowy bloku w zależności od wielkości wynosi od 2-5 mln zł.





Za zgodność

Koordinator Zespołu


dr Urszula Krasnicka - Zajdler

25.04.2014

41 342 12 32
Biurowy



Teczka / księga zawiera 6 /
słownie:
kolejno ponumerowanych, zszytych
i zabezpieczonych pieczęcią
Warszawa, dn. 24 KWI. 2014



KOPIA

Stwierdzam zgodność niniejszej kserokopii alertów
ZHP dot. ofiar narodowości żydowskiej z m.
Sandomierz, z dokumentem znajdującym się
w zasobie Instytutu Pamięci Narodowej – Komisji
Ścigania Zbrodni przeciwko Narodowi Polskiemu
o sygn. IPN GK 195/V/17.
Warszawa, dn. 24.04.2014 r.

Mateusz
Zajdler